 ALCALDÍA DE SANTIAGO DE CALI GESTIÓN TECNOLÓGICA Y DE LA INFORMACIÓN GESTIÓN DOCUMENTAL	SISTEMAS DE GESTIÓN SGC – MECI - SISTEDA FORMATO DE ACTA	MAGT04.03.18.P01.F04	
		VERSIÓN	1
		FECHA APROBACIÓN	10/mar/2.009

ACTA No. 8	FECHA:	18-02-2010
	HORA INICIAL:	02:30 p.m.
	HORA FINAL:	04:45 m.
LUGAR: Taller de la Ciudad – Centro Cultural de Cali		

ASISTENTES:

- Grupo IDESC Departamento Administrativo de Planeación Municipal
- Edgar Fernando Muñoz EMCALI - UENT - Unidad de Estrategia de Negocio de Telecomunicaciones
- José Fernando Betancourt EMCALI - UENE - Unidad de Estrategia de Negocio de Energía
- Gloria Cecilia Ospina L. EMCALI - GTI - Gerencia de Tecnología de Información
- Javier Salazar Lugo EMCALI - UENAA - Unidad de Estrategia de Negocio de Acueducto y Alcantarillado
- Liliana Girón Herbas. Departamento Administrativo de Hacienda Municipal - Sistemas de Hacienda
- Luz Angélica Suarez C. Departamento Administrativo de Hacienda Municipal – Subdirección de Catastro
- Angie S. Quintero Jaramillo Secretaria de Salud Pública Municipal


INVITADO:

- Ramón Alejandro Saucedo EMCALI - UENT - Unidad de Estrategia de Negocio de Telecomunicaciones

AUSENTE:

- Secretaría de Educación Municipal.
- Corporación Regional Autónoma del Valle del Cauca – CVC
- EMCALI Gerencia Comercial
- Metro Cali S.A

Este documento es propiedad de la Administración Central del Municipio de Santiago de Cali. Prohibida su reproducción por cualquier medio, sin previa autorización del Alcalde del Municipio de Santiago de Cali.

 ALCALDÍA DE SANTIAGO DE CALI GESTIÓN TECNOLÓGICA Y DE LA INFORMACIÓN GESTIÓN DOCUMENTAL	SISTEMAS DE GESTIÓN SGC – MECI - SISTEDA FORMATO DE ACTA	MAGT04.03.18.P01.F04	
		VERSIÓN	1
		FECHA APROBACIÓN	10/mar/2.009

ORDEN DEL DÍA:

1. Presentación de novedades en torno al desarrollo del proyecto IDESC.
2. Desarrollo del objetivo de la reunión.
3. Sección de Aportes y Preguntas.

DESARROLLO:

- 1. NOVEDADES DEL PROYECTO IDESC.** Se aborda la reunión con la divulgación de las novedades en torno al desarrollo del proyecto IDESC.


- Se mencionó las actividades relacionadas con la divulgación del proyecto IDESC a las dependencias que se pretenden vincular durante este año.
- Se comentó de manera general las expectativas que se esperan cumplir para este año en lo concerniente a los objetivos de la mesa de trabajo.

- 2. DESARROLLO DEL OBJETIVO DE LA REUNIÓN.**

2.1. Punto principal de la reunión. El objetivo principal de la reunión es continuar con las presentaciones de los temas que propone el estándar FDGC para la definición de núcleo de datos en las Infraestructuras de Datos Espaciales – IDE's.

La primera exposición de los temas fue “**Datos de elevación**”, a cargo de la Gerencia del Negocio de Telecomunicaciones de EMCALI, mediante la intervención del Ingeniero Ramón Alejandro Saucedo, invitado de dicha dependencia para realizar la presentación con base en la experiencia de esta persona en el tema. La presentación realizó la definición de los principales conceptos relacionados al tema de elevación.

La segunda presentación abordó el tema del “**Control geodésico**” a cargo de la Gerencia de Tecnología de Información de EMCALI y el grupo coordinador de la IDESC. Se definió de manera general los elementos y características que componen el tema de Control Geodésico en el marco de las IDE's.

 ALCALDÍA DE SANTIAGO DE CALI GESTIÓN TECNOLÓGICA Y DE LA INFORMACIÓN GESTIÓN DOCUMENTAL	SISTEMAS DE GESTIÓN SGC – MECI - SISTEDA FORMATO DE ACTA	MAGT04.03.18.P01.F04	
		VERSIÓN	1
		FECHA APROBACIÓN	10/mar/2.009

2.2 Avances en la realización del inventario de productos geográficos. Se trató sobre el estado de avance en la realización del inventario de la información geográfica, tarea que se esperaba cumplir para el mes de enero de 2010. Al respecto los representantes asistentes aportaron lo siguiente:

- **Secretaría de Salud:** Problemas de realización de la actividad derivados de la falta de equipos de cómputo en la dependencia. Sin embargo la representante de la entidad mencionó que han estado realizando un barrido preliminar registrando la información en papel.
- **Secretaría de Hacienda:** Menciona que ya han realizado el inventario de la información en formato análogo, y que están a la espera de continuar con el inventario de los datos digitales, actividad retrasada por causa de los compromisos laborales de la funcionaria y los procesos de contratación de la dependencia.
- **EMCALI:** Los representantes de las tres gerencias de negocio de EMCALI, mencionaron que la tarea del inventario ya fue hecha, sin embargo están a la espera de una autorización de la Gerencia General para subir los resultados del inventario a la aplicación Web.
- **PLANEACIÓN MUNICIPAL:** Se comentó que el inventario ya está listo y disponible en la aplicación web; sin embargo la Subdirección de Ordenamiento Urbanístico, espera poner otros productos adicionales en el inventario.


Finalmente se espera que las dependencias cumplan cuanto antes con esta actividad para continuar con el proceso de implementación del Núcleo Fundamentales de Datos.

4. SECCIÓN DE APORTES Y PREGUNTAS:

Con base en los conceptos definidos y en función de la importancia de cada tema expuesto, los representantes realizaron aportes y recomendaciones:

- EMCALI – UENT - Edgar Fernando Muñoz: Menciona que de acuerdo con lo expuesto en los dos temas, es muy importante trabajar en la definición del marco geodésico, y especialmente en lo referido a los puntos de control de elevación.
- EMCALI - UENAA - Javier Salazar: Menciona que en la ciudad han existido diversos iniciativas para la construcción de una red de control geodésico, sin embargo estas


Este documento es propiedad de la Administración Central del Municipio de Santiago de Cali. Prohibida su reproducción por cualquier medio, sin previa autorización del Alcalde del Municipio de Santiago de Cali.

 ALCALDÍA DE SANTIAGO DE CALI GESTIÓN TECNOLÓGICA Y DE LA INFORMACIÓN GESTIÓN DOCUMENTAL	SISTEMAS DE GESTIÓN SGC – MECI - SISTEDA FORMATO DE ACTA	MAGT04.03.18.P01.F04	
		VERSIÓN	1
		FECHA APROBACIÓN	10/mar/2.009

iniciativas han quedado un poco relegadas por falta en la gestión y mantenimiento, tales como lo sucedido con la red de control geodésico del plano de Cali, o algunas puntos materializados por EMCALI y que podrían clasificarse en esta categoría.

Sugiere indagar por los puntos de control que está utilizando el IGAC para la elaboración de la nueva cartografía de la Ciudad y acerca de la red geodésica que venía implementando el DAPM.

- Departamento de Hacienda – Angélica Suarez: Menciona que los puntos de control que está utilizando el IGAC, son puntos con exactitudes orientadas a generar cartografía 1:1000 y 1:5000, que no corresponden con las exactitudes requeridas para redes de control geodésico. Por lo tanto se debe pensar en otra iniciativa distinta.
- Grupo IDESC – Julián E. Londoño: Comenta que la iniciativa tomada por el DAPM está temporalmente suspendida, pues surgieron algunos eventos administrativos que ocasionaron la suspensión del proceso y que el grupo IDESC desconoce, sin embargo en el marco de la IDESC se deben realizar algunos esfuerzos para que este proyecto se culmine y sea adoptado por la municipalidad.
- Departamento de Hacienda – Angélica Suarez: Complementa que en una presentación realizada tiempo atrás del proyecto Red Geodésica, se realizaron algunos comentarios de personas expertas en el tema, sobre inconsistencias en el diseño de la red, razón por la cual se debe tener en cuenta estas consideraciones e indagar si estos comentarios son fundamentados.
- EMCALI - UENAA - Javier Salazar: Sugiere entonces que de acuerdo con lo expuesto por los demás representantes, se debe considerar realizar una solicitud de asesoría por parte del IGAC, pues es la entidad rectora en esta temática; para que definamos cual es el camino a seguir.
- Grupo IDESC – Julián E. Londoño: Se realizaran las gestiones pertinentes para buscar acompañamiento del IGAC en este tema.

 ALCALDÍA DE SANTIAGO DE CALI GESTIÓN TECNOLÓGICA Y DE LA INFORMACIÓN GESTIÓN DOCUMENTAL	SISTEMAS DE GESTIÓN SGC – MECI - SISTEDA FORMATO DE ACTA	MAGT04.03.18.P01.F04	
		VERSIÓN	1
		FECHA APROBACIÓN	10/mar/2.009

TAREAS Y COMPROMISOS ESTABLECIDOS EN ESTA REUNION		
QUÉ HACER	RESPONSABLE	FECHA COMPROMISO
1. Terminar el inventario de la información geográfica.	Participantes de la Mesa de Trabajo	Hasta el 15 de Enero de 2009
2. Preparación de los tres temas restantes para presentación:		
<ul style="list-style-type: none"> • Límites Geográficos Administrativos • Hidrografía 	<ul style="list-style-type: none"> • DAPM • Secretaria de Salud 	04 de Marzo de 2010
<ul style="list-style-type: none"> • Redes de Transporte 	<ul style="list-style-type: none"> • METROCALI y Secretaria de Infraestructura y Valorización 	04 de Marzo de 2010

Firmas (representantes)

Luz Brigitte Pedraza Pineda
Departamento Planeación Municipal

Javier Salazar Lugo
EMCALI – UENAA

Julián Esteban Londoño
Departamento Planeación Municipal

Angie S. Quintero Jaramillo.
Secretaria de Salud Pública Municipal

Edgar Fernando Muñoz
EMCALI - UENT

Luz Angélica Suarez C.
Departamento Administrativo de Hacienda

José Fernando Betancourt
EMCALI - UENE

Liliana Girón Herbas.
Departamento Administrativo de Hacienda

Gloria Cecilia Ospina L.
EMCALI – GTI

NOTA: Se anexa listado de asistencia compuesto por 1 folios.