

**ЧЛЕН СОВЕТА ФЕДЕРАЦИИ
ФЕДЕРАЛЬНОГО СОБРАНИЯ РОССИЙСКОЙ ФЕДЕРАЦИИ**

ул. Б.Дмитровка, д. 26, Москва, 103426

«15 августа» 2018 г.

№ 26-02, 73/АК

**ПРЕДСЕДАТЕЛЮ
ГОСУДАРСТВЕННОЙ ДУМЫ
РОССИЙСКОЙ ФЕДЕРАЦИИ
В.В.ВОЛОДИНУ**




Уважаемый Вячеслав Викторович!

В соответствии со статьей 104 Конституции Российской Федерации вносим на рассмотрение Государственной Думы Федерального Собрания Российской Федерации в качестве законодательной инициативы проект федерального закона " О внесении изменений в Водный кодекс Российской Федерации".

Приложения:

1. Текст проекта федерального закона на 1л. в 1 экз.
2. Пояснительная записка к проекту федерального закона на 4 л. в 1 экз.
3. Финансово-экономическое обоснование к проекту федерального закона на 1л. в 1 экз.
4. Перечень законодательных актов Российской Федерации, подлежащих признанию утратившими силу, приостановлению, изменению или принятию на 1л. в 1 экз.
5. Копии текста проекта федерального закона и материалов к нему на магнитном носителе.

Члены Совета Федерации

 **А. Н. Кондратенко**
 **В. А. Бекетов**
 **И. В. Фомин**

Исп. Черемисинова И.Г. т. 9866630



Государственная Дума ФС РФ
Дата 16.08.2018
№532414-7; 1.1

Вносится членами

Совета Федерации

А.Н.Кондратенко, В.А.Бекетовым,

И.В.Фоминым.

Проект № 532 414-7

ФЕДЕРАЛЬНЫЙ ЗАКОН

«О внесении изменений в Водный кодекс Российской Федерации»

Внести в Водный кодекс Российской Федерации (Собрание законодательства Российской Федерации, 2006, № 23, ст. 2381; 2008, № 29, ст. 3418; 2009, № 52, ст. 6441; 2011, № 30, ст. 4590, ст. 4605; 2012, № 26, ст. 3446; 2013, № 43, ст. 5452; 2015, № 1, ст. 12; № 29, ст. 4359, ст. 4370) следующие изменения:

1) в пункте 17 статьи 24 после слов «Государственная граница Российской Федерации» дополнить словами «, за исключением внутренних морских вод»;

2) в пункте 3 части 1 статьи 26 после слов «субъектов Российской Федерации» дополнить словами «, а также внутренних морских вод»;

3) в части 2 статьи 67.1.:

а) пункт 3 изложить в следующей редакции

«3) противопаводковые мероприятия, в том числе мероприятия по увеличению пропускной способности русел рек, их дноуглублению и спрямлению, расчистке водных объектов;»;

б) дополнить пунктом 4 следующего содержания:

«4) мероприятия по предотвращению разрушения берегов, в том числе мероприятия по уполаживанию берегов водных объектов, их биогенному закреплению, укреплению песчано-гравийной и каменной наброской, террасированию склонов.».

Президент Российской Федерации

В.Путин

Пояснительная записка к проекту федерального закона «О внесении изменений в Водный кодекс Российской Федерации»

Проект федерального закона «О внесении изменений в Водный кодекс Российской Федерации» (далее - законопроект) подготовлен в целях повышения эффективности осуществляемых мероприятий по предотвращению негативного воздействия вод и ликвидации его последствий в отношении внутренних морских вод.

Наиболее остро проблема защиты береговой линии стоит сейчас в регионах, чья территория включает в себя морские побережья.

В настоящее время на территории Санкт-Петербурга, Ленинградской области, Краснодарского края наблюдается интенсивное разрушение берегов водных объектов, обусловленное комплексом различных факторов, что ведет к потере особо ценных прибрежных территорий, снижению их рекреационной ценности, причинению ущерба объектам экономики и инфраструктуры, затоплению территорий населенных пунктов.

Проблема размыва берегов является весьма актуальной, затрагивает вопросы жизнедеятельности населенных пунктов и объектов инфраструктуры.

В береговой зоне Финского залива, в том числе в связи с возросшей штормовой активностью в 2011-2015 годах, значительно ухудшилось состояние береговых зон. Зафиксированы опасные разрушения берегов. В частности на территории Ленинградской области особенно сильные разрушения берегов наблюдаются в пос. Красная Горка, пос. Лоцманское Селение. Наблюдалось неоднократное подтопление автодороги Санкт-Петербург - Ручьи в районе пос. Большая Ижора и пос. Лебяжье (48 и 57 км).

Такая же негативная ситуация складывается на Азово-Черноморском побережье. Протяженность береговой полосы только в Краснодарском крае составляет 740 км.



Анализ результатов мониторинга опасных геологических процессов, протекающих в прибрежной зоне Азово-Черноморского бассейна, показывает, что морские берега Краснодарского края более чем на 75 процентов своей протяженности в той или иной степени подвергаются разрушениям: размыву пляжей, обвально-оползневым процессам и затоплению низменных прибрежных территорий. Средняя скорость размыва берега достигает 3-4 метров в год, максимальная - до 6 - 8 метров в год. Всё это наносит серьёзный ущерб экономике края и государства в целом. Кроме того, в зоне активных берегоразрушительных процессов находится ряд населенных пунктов в Щербиновском, Ейском, Приморско-Ахтарском и Темрюкском районах Краснодарского края. Уже сейчас появляется необходимость отселения жителей, чьи дома расположены на опасно близком расстоянии от кромки берегового обрыва. Если не предпринять срочных мер по защите прибрежных застроенных территорий, то в последующем затраты по ликвидации последствий во много раз превысят требуемые в настоящее время затраты на защиту берегов.

Актуальность проблемы защиты морского побережья возросла в связи с участвовавшими в последнее время обращениями граждан и организаций.

Законопроект предусматривает передачу соответствующего федерального полномочия в области водных отношений на уровень субъектов Российской Федерации по нижеследующим основаниям.

Органы государственной власти Российской Федерации в соответствии со статьей 24 Водного кодекса Российской Федерации осуществляют меры по предотвращению негативного воздействия вод и ликвидации его последствий в отношении водных объектов, находящихся в федеральной собственности и расположенных на территориях двух и более субъектов Российской Федерации, а также в отношении водных объектов, по которым проходит Государственная граница Российской Федерации.

За органами государственной власти субъектов аналогичные полномочия закреплены в отношении водных объектов, находящихся в



собственности субъектов Российской Федерации, и как переданное полномочие - в отношении водных объектов, находящихся в федеральной собственности и полностью расположенных на территориях субъектов Российской Федерации, за исключением тех водоемов, которые полностью расположены на территориях соответствующих субъектов Российской Федерации и использование водных ресурсов которых осуществляется для обеспечения питьевого и хозяйственно-бытового водоснабжения 2 и более субъектов Российской Федерации и указаны в утвержденном распоряжением Правительства Российской Федерации от 31.12.2008 № 2054-р перечне (статьи 25, 26 Водного кодекса Российской Федерации).

Такой подход к установлению системы государственного управления водным хозяйством и в определенной степени «централизация» отдельных государственных функций обусловлены необходимостью учета интересов нижерасположенных субъектов Российской Федерации при планировании стока, с одной стороны, и предотвращения возможных территориальных потерь при изменении русел трансграничных водотоков, с другой стороны.

В силу Конституции Российской Федерации внутренние воды и территориальное море наравне с территориями субъектов, воздушным пространством включены в состав Российской Федерации, не располагаются на территории определенных субъектов Российской Федерации. С учетом изложенного целесообразно дополнить переданные Российской Федерацией полномочия в области водных отношений полномочием по предотвращению негативного воздействия внутренних морских вод и ликвидации его последствий.

В целом реализация мероприятий, связанных с защитой морских побережий, подразумевает инженерную защиту территорий и объектов от негативного воздействия вод, осуществляемую в соответствии с законодательством Российской Федерации о градостроительной деятельности, и принятие мер по предотвращению негативного воздействия



вод и ликвидации его последствий в соответствии с водным законодательством.


Учитывая, что негативное воздействие вод морей характеризуется нагонными явлениями, законопроект вносит дополнение в статью 67.1. Водного кодекса Российской Федерации, называя отдельные виды работ по стабилизации морских побережий. Кроме того, раскрываются отдельные виды работ, осуществляемых как противопаводковые мероприятия и мероприятия по предотвращению разрушения берегов.

Принятие законопроекта и его реализация позволят рационально использовать морские прибрежные территории, подверженные негативному воздействию вод, своевременно проводить мероприятия по защите морских берегов, обеспечить безопасность населения и хозяйственных объектов.

The bottom of the page features several handwritten signatures and initials. On the left, there is a signature that appears to be 'А. В. Шевелев'. To its right, there are several other signatures and initials, including one that looks like 'А. В. Шевелев' and another that is more stylized and less legible. The signatures are written in black ink on a white background.


**Финансово - экономическое обоснование
к проекту федерального закона «О внесении изменений в Водный кодекс
Российской Федерации»**

Принятие проекта федерального закона «О внесении изменений в Водный кодекс Российской Федерации» не потребует дополнительных расходов, покрываемых за счет средств федерального бюджета.



Перечень актов федерального законодательства, подлежащих признанию утратившими силу, приостановлению, изменению, дополнению или принятию с принятием Федерального закона «О внесении изменений в Водный кодекс Российской Федерации»

Принятие Федерального закона «О внесении изменений в Водный кодекс Российской Федерации» не потребует признания утратившими силу, приостановления, изменения, дополнения или принятия других актов федерального законодательства.

Handwritten signature and date. The signature is written in cursive and appears to be "И. В. Иванов". To the right of the signature, the date "10.05.20" is written in a similar cursive style.